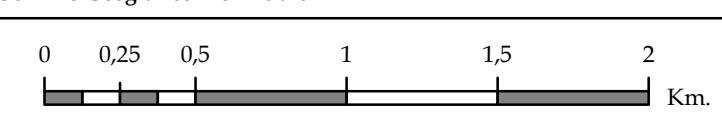




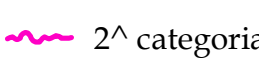
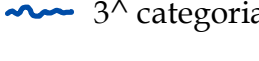









  
**PROVINCIA DI LIVORNO**  
 U.S. 3.1 - Pianificazione, difesa del suolo e delle coste

**SERVIZIO DI PIENA**

**COMUNI:**  
 CECINA  
 BIBBONA  
 CASTAGNETO C.cci (nord)

Elaborazioni Grafiche: Servizio Geografico Provinciale Gennaio 2011  
  
 Scala 1:25.000 Tav. **3**

**LEGENDA**

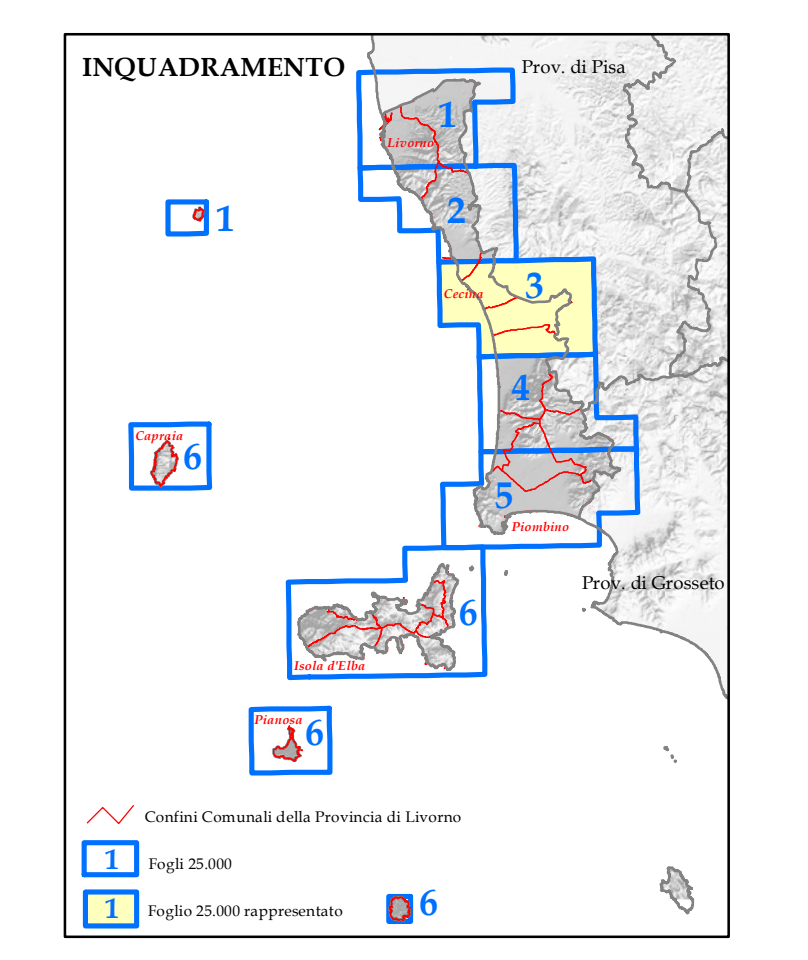
-  2ª categoria
-  3ª categoria
-  Canali di bonifica
-  Reticolo non classificato
-  Confini Provinciali
-  Confini Comunali
-  Autostrade
-  Strade Statali
-  Strade Regionali
-  Strade Provinciali
-  Ferrovie

**CORSI D'ACQUA CLASSIFICATI DI CATEGORIA 2 E 3**

N	NOME	N	NOME
2	BOTRO CARESTIA VECCHIA	75	FOSSO DELL'ACQUERTA
3	BOTRO DEI MOLINI	84	FOSSO DELLA MADONNA
10	BOTRO DELLA FOSSA O DI BACCIO	91	FOSSO DELLE TANE
11	BOTRO DELLA ORMAIA E DI CERRETELLO	94	FOSSO DI BOLGHERI
13	BOTRO DELLE BUFALACCE O CAMILLA	111	FOSSO DI TRIPESCE
15	BOTRO DELLE MACINE	116	FOSSO LINAGLIA
19	BOTRO DI LINAGLIA O DEI MOLINI	119	FOSSO LIVORNE
23	BOTRO GRANDE	133	FOSSO TROCOLI
33	BOTRO SORBIZZI	175	TORRENTE ACQUARONA
36	FUME CECINA	176	TORRENTE ACQUERTA
38	FUME FINE		

**STRADE PROVINCIALI**

Numero	Nome
13	Della Torre
14	Del Paratino
14BIS	Cecina - Casale M.mo
15	Della Camminata
15BIS	Dai Melograni
164	Bibbona - V.le S. Guido
168	V.le S. Guido - S.P. 329
16d	S.P. 39 (S.Guido) - Bolgheri
39	Vecchia Aurelia



FOGLIO 2

FOGLIO 4

1620000

470000

1620000

1630000

1640000